










	Linia rozgraniczająca teren inwestycji
	Projektowane oświetlenie terenu
	Projektowane obrzeża betonowe 8x20
	Projektowana krawężnik jezdnii
	Krawężnik pobocza
	Projektowany krawężnik betonowy
	Projektowany krawężnik betonowy, obniżony
	Ściek przykrawężnikowy z kostki betonowej
	Miejsce przewidziane pod mur oporowy
	Przeplot PP25S Ø 600
	Granice działek ewidencyjnych
	Barierki U-12A

פ  
ל  
ל

BIURO PROJEKTÓW DROGOWYCH  
tel. (61) 821-92-00 fax: (61) 821-92-00  
biuro@kfgsk.pl, www.kfgsk.pl

[illegible]











PROJEKT BUDOWLANO-WYKONAWCZY

Przebieg budowlany:  
Budowa ciągu pieszo-rowerowego przy drodze powiatowej nr 4760P  
Włoszakowice Jezierzycze Kościelne

za:

KAI A 1.500

# PLAN ZAGOSPODAROWANIA TERENU

## ZESPÓŁ PROJEKTOWY

funkcja	imię i nazwisko	specjalność i nr uprawnień	podpis
WZTANT	mgr inż. Gniewomir DZIADEK	w spec. drogowej bez ogr. WKP/0091/PDOD/12	
AWDZiŁ	mgr inż. Jakub STARCZEWSKI	w spec. drogowej bez ogr. WKP/0306/PWOD/13	
nr umowy		nr rys.	faza
02-2016	MZD-SPLU.272.14-2015	11	PBW
		Tom	II

538-14.10-Leuno-01.dwg

MAPA DO CELÓW PROJEKTOWYCH  
arkusz mapy nr 6/6

Nazwa miejscowości		Identyfikator	Włoszakowice-obszar wiejski	GN.VII.6640.2290.2015
Jednostka ewidencyjna		nazwa	Włoszakowice-obszar wiejski	Włoszakowice, Zbierzewo- Jezierzyska Kościełne
Obszr ewidencyjny		Identyfikator	0006, 0009, 0010	302307_2
nazwa			Jezierzyska Kościełne, Włoszakowice, Zbierzewo	
Skala mapy			1:500	
Nazwa układu współrzędnych		prostopadłych płaskich układu wysokości	2000/6	
Oznaczenie granic obszaru, który był przedmiotem aktualizacji			Kronsztad	
Informacje o służebnościach gruntowych mających wpływ na zagospodarowanie gruntów, zlokalizowanych w granicach projektowanej inwestycji *)			Nie wykonano ustaleńa obciążeń służebnościami.	
Data opracowania mapy			grudzień 2015r.	
Usługi Geodezyjno-Kartograficzne Geolmax Wojciech Storański 64-000 Kościan, os. Nad Łąkami 17 tel. 512 875 373 NIP 698-172-80-39 Regon 300910454			mgr inż. Wojciech Storański <i>Wojciech Storański</i> geodeta  mgr inż. Marek Zamborski <i>Marek Zamborski</i> KADRYTER UPRAWILOWANY Sądowo GOK nr 20253	

\*) Należy podać skróty opis służebności gruntowej wraz ze sposobem jej oznaczenia na mapie, a w przypadku kiedy nie wykonano ustaleńa obciążeń służebnościami - zamieścić stosowną informację.

\*) Należy podać skróty opis służebności gruntowej wraz ze sposobem jej oznaczenia na mapie, a w przypadku kiedy nie wykonano ustalenia obciążeń służebnościami - zamieścić stosowną informację.

**Uwaga:**  
Niniejsza mapa powstała poprzez wtapowanie mapy analogowej w skali 1:5001 w 1000 sekcje 432.413.121.3, 432.413.122.3, 432.413.021.1, 432.413.121, 432.413.122.3, 432.413.021, 432.413.121, 432.413.023, 432.413.062, 432.413.064, 432.413.071, 432.413.112, 432.413.113, 432.413.121, 432.413.123, 432.413.124, 432.413.172, 432.413.181, 432.413.182, 432.413.184, 432.413.191, 432.413.193, 432.413.194, 432.413.242 – układ 63/4 do roku 2000/6.

2. Granice działek oraz urobienie podziemne na podstawie wektoryzacji mapy zasadniczej podlitych, które nie były zgłoszone do inwentaryzacji.

3. Nie wykrywa się istnienia innych nie wykazanych na niniejszej mapie urządzeń podziemnych, które nie były zgłoszone do inwentaryzacji.

Kolorem czerwonym zaznaczono punkty osnowy geodezyjnej, które podlegają ochronie. Zgodnie z art. 48 pkt 3 ustawy z dnia 17 maja 1989 r. Prawo geodezyjne i kartograficzne (Dz. U. z 2010 r., Nr 193, poz. 1287 z zm.), kto (...), niszczy, uszkadza i przemieszcza znaki geodezyjne (...), podlega karze azyumu.

Pozostawia się, za załączny dokument  
 opracowany w wyniku prac  
 geodezyjnych i kartograficznych,  
 których rezultaty zawiera oprac.  
 techniczne wysłano do ewidencji  
 mapalnictwa państwowego z załącz-  
 niem geodezyjnego i kartograficznego

STAROSTA LESZCZYŃSKI

P.3013, 2.0.5, 3.9.98

(dotyczy: wydziału rejestru, zacho-  
 wań, opłat, karteoteczki)

22.12.2015

KIEROWNIK  
 PODZIEMIA LESZCZYŃ  
 (dotyczy: wydziału rejestru, zacho-  
 wań, opłat, karteoteczki)

(dotyczy: wydziału rejestru, zacho-  
 wań, opłat, karteoteczki)

